

01					37
06					
11	C				
16					
21	22	23	24	25	
G					

ÇAMIÇI(NIKSAR)
G37-c-15-b

4 502 264.48






G37-c-10-c

4 502 240.73

NIK SAR - TOKAT
(ÖZDEMİR KÖYÜ)
NAZIM İMAR PLAN DEĞİŞİKLİĞİ

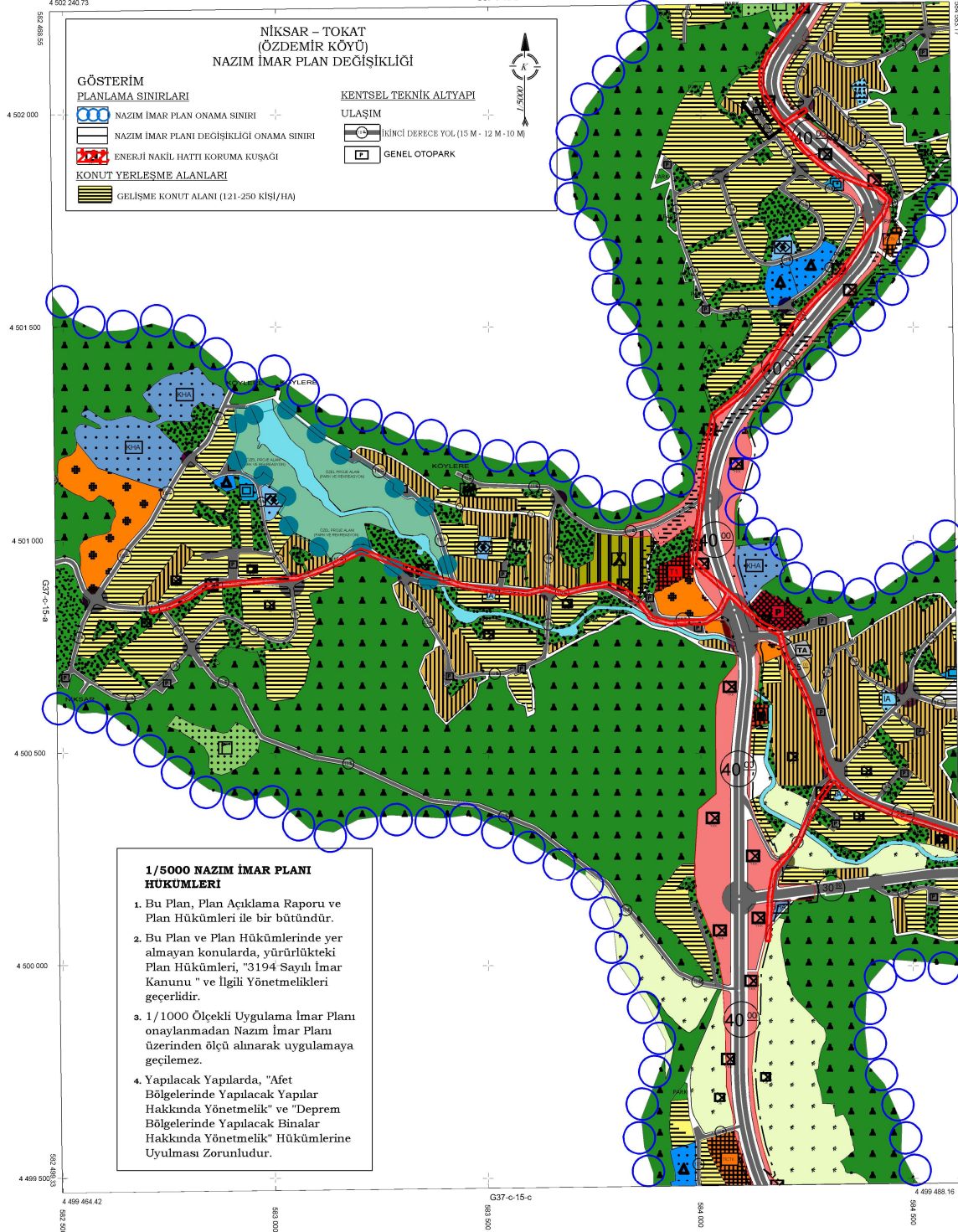
GÖSTERİM

PLANLAMA SINIRLARI

-  NAZIM İMAR PLAN ONAMA SINIRI
-  NAZIM İMAR PLANI DEĞİŞİKLİĞİ ONAMA SINIRI
-  ENERJİ NAKİL HATTI KORUMA KUŞAĞI
-  KONUT YERLEŞME ALANLARI
-  GELİŞME KONUT ALANI (121-250 KİŞİ/HA)

KENTSEL TEKNİK ALTYAPI

-  ULAŞIM
-  İKİNCİ DERECE YOL (15 M - 12 M - 10 M)
-  GENEL OTOPARK



EDİŞİ: HİDROFİYAT SİSTEMİNDE YE
BİTİRİLMİŞTİR. İZLENİMLERİN YAPILAN
MANTIKSAL PLANLARA DERESESİ BAĞIRI

İLLER BAKANLIĞI ANKARA GENELİ
MEKANSAL PLANLAMA DERESESİ BAĞIRI

1/5000 NAZIM İMAR PLANI
HÜKÜMLERİ

1. Bu Plan, Plan Açıklama Raporu ve Plan Hükümleri ile bir bütündür.
2. Bu Plan ve Plan Hükümlerinde yer almayan konularda, yürürlükteki Plan Hükümleri, "3194 Sayılı İmar Kanunu" ve İlgili Yönetmelikleri geçerlidir.
3. 1/1000 Ölçekli Uygulama İmar Planı onaylanmadan Nazim İmar Planı üzerinden ölçü alınarak uygulamaya geçilemez.
4. Yapılacak Yapılarda, "Afet Bölgelerinde Yapılacak Yapılar Hakkında Yönetmelik" ve "Deprem Bölgelerinde Yapılacak Binalar Hakkında Yönetmelik" Hükümlerine Uyulması Zorunludur.

1/5000

1/1 TARAMA ÇİZİMİNİN FOTOĞRAFİKLENDİRİLMİŞ
BİTİRİLMİŞ HİDROFİYAT SİSTEMİNDE YE
BİTİRİLMİŞTİR. İZLENİMLERİN YAPILAN
MANTIKSAL PLANLARA DERESESİ BAĞIRI

G37-C-15-B-G37-c-15-b
(ÇAMIÇI(NIKSAR))